

AB. 6443. 608. 2024

T.M. Gierczak

21.08.2024

P. Dyalowski

21.08.2024

## ZGŁOSZENIE

budowy lub wykonywania innych robót budowlanych

(PB-2)

PB-2 nie dotyczy budowy i przebudowy budynku mieszkalnego jednorodzinnego

Podstawa prawna: Art. 30 ust. 2 w zw. z ust. 4d ustawy z dnia 7 lipca 1994 r. – Prawo budowlane (Dz. U. z 2020 r. poz. 1333, z późn. zm.).

### 1. ORGAN ADMINISTRACJI ARCHITEKTONICZNO-BUDOWLANEJ

Nazwa: STAROSTA HRUBIESZOWSKI

#### 2.1. DANE INWESTORA<sup>1)</sup>

Imię i nazwisko lub nazwa: Gmina Werbkowice

Kraj: Polska

Województwo: Lubelskie

Powiat: Hrubieszowski

Gmina: Werbkowice

Ulica: Zamojska

Nr domu: 1

Nr lokalu: .....

Miejscowość: Werbkowice

Kod pocztowy: 22-550

Poczta: Werbkowice

Email (nieobowiązkowo): ug@werbkowice.pl

Nr tel. (nieobowiązkowo): 84 657 20 80

#### 2.2. DANE INWESTORA (DO KORESPONDENCJI)<sup>1)</sup>

Wypełnia się, jeżeli adres do korespondencji inwestora jest inny niż wskazany w pkt 2.1.

Kraj: ..... Województwo: .....

Powiat: ..... Gmina: .....

Ulica: ..... Nr domu: ..... Nr lokalu: .....

Miejscowość: ..... Kod pocztowy: ..... Poczta: .....

Adres skrzynki ePUAP<sup>2)</sup>: .....

#### 3. DANE PEŁNOMOCNIKA<sup>1)</sup>

Wypełnia się, jeżeli inwestor działa przez pełnomocnika.

☐ pełnomocnik

☐ pełnomocnik do doręczeń

Imię i nazwisko: .....

Kraj: ..... Województwo: .....

Powiat: ..... Gmina: .....

Ulica: ..... Nr domu: ..... Nr lokalu: .....

Miejscowość: ..... Kod pocztowy: ..... Poczta: .....

Adres skrzynki ePUAP<sup>2)</sup>: .....

Email (nieobowiązkowo): .....

Nr tel. (nieobowiązkowo): .....

STAROSTWO POWIATOWE  
w Hrubieszowie

ul. Narutowicza 34, 22-500 Hrubieszów  
tel. 84 6965068, 69 fax 846963856

Nie wniesiono sprzeciwu  
w ustanowionym terminie

z up. Starosty

inż. Małgorzata Gierczak  
Dyrektor Wydziału  
Architektury i Budownictwa

#### 4. INFORMACJE O ROBOTACH BUDOWLANYCH

Rodzaj, zakres i sposób wykonywania: Remont odcinka drogi gminnej w istniejącym pasie drogowym bez zmian szerokości jezdni w m. Wronowice, zgodnie z załączonym opisem technicznym. Remont przeprowadzony będzie w ramach zadania pn. „Remont drogi publicznej 111263L w m. Wronowice”

Planowany termin rozpoczęcia<sup>3)</sup>: 30.04.2025 r

#### 5. DANE NIERUCHOMOŚCI (MIEJSCE WYKONYWANIA ROBÓT BUDOWLANYCH)<sup>1)</sup>

Województwo: **Lubelskie**

Powiat: **Hrubieszowski**

Gmina: **Werbkowice**

Ulica: ..... Nr domu: .....

Miejscowość: **Wronowice**

Kod pocztowy: **22-546**

Identyfikator działki ewidencyjnej<sup>4)</sup>: **Werbkowice/ 0186 Wronowice/ 494**

#### 6. OŚWIADCZENIE W SPRAWIE KORESPONDENCJI ELEKTRONICZNEJ

☐ Wyrażam zgodę

☒ Nie wyrażam zgody

na doręczanie korespondencji w niniejszej sprawie za pomocą środków komunikacji elektronicznej w rozumieniu art. 2 pkt 5 ustawy z dnia 18 lipca 2002 r. o świadczeniu usług drogą elektroniczną (Dz. U. z 2020 r. poz. 344).

#### 7. ZAŁĄCZNIKI

- ☒ Oświadczenie o posiadanym prawie do dysponowania nieruchomością na cele budowlane.
- ☐ Pełnomocnictwo do reprezentowania inwestora (opłacone zgodnie z ustawą z dnia 16 listopada 2006 r. o opłacie skarbowej (Dz. U. z 2020 r. poz. 1546, z późn. zm.)) – jeżeli inwestor działa przez pełnomocnika.
- ☐ Potwierdzenie uiszczenia opłaty skarbowej – jeżeli obowiązek uiszczenia takiej opłaty wynika z ustawy z dnia 16 listopada 2006 r. o opłacie skarbowej.

Inne (wymagane przepisami prawa):

- ☒ Uproszczona dokumentacja do zgłoszenia robót budowlanych
- ☒ Zaświadczenie o wyborze Wójta
- ☐ .....

#### 8. PODPIS INWESTORA (PEŁNOMOCNIKA) I DATA PODPISU

Podpis powinien być czytelny. Podpis i datę podpisu umieszcza się w przypadku dokonywania zgłoszenia w postaci papierowej.

20.08.2024

WÓJT  
Monika Podolak  
Monika Podolak

<sup>1)</sup> W przypadku większej liczby inwestorów, pełnomocników lub nieruchomości dane kolejnych inwestorów, pełnomocników lub nieruchomości dodaje się w formularzu albo zamieszcza na osobnych stronach i dołącza do formularza.

<sup>2)</sup> Adres skrzynki ePUAP wskazuje się w przypadku wyrażenia zgody na doręczanie korespondencji w niniejszej sprawie za pomocą środków komunikacji elektronicznej.

<sup>3)</sup> W przypadku zgłoszenia budowy tymczasowego obiektu budowlanego w polu „Planowany termin rozpoczęcia” należy wskazać również planowany termin rozbiórki lub przeniesienia w inne miejsce tego obiektu.


<sup>4)</sup> W przypadku formularza w postaci papierowej zamiast identyfikatora działki ewidencyjnej można wskazać jednostkę ewidencyjną, obręb ewidencyjny i nr działki ewidencyjnej oraz arkusz mapy, jeżeli występuje.

## Materiały do zgłoszenia zamiaru prowadzenia robót budowlanych

### GMINA WERBKOWICE

ul. Zamojska 1, 22-550 Werbkowice  
tel./fax 84 657 20 80, tel. 84 657 20 69  
pow. Hrubieszowski, woj. lubelskie  
NIP 919 17 93 198, Regon 950368859

**WÓJT**  
*H. Podolak*  
**Monika Podolak**

INWESTOR		GMINA WERBKOWICE, UL. ZAMOJSKA 1, 22-550 WERBKOWICE			
NAZWA ZAMIERZENIA BUDOWLANEGO		REMONT DROGI PUBLICZNEJ 111263L W M. WRONOWICE			
ADRES I KATEGORIA OBIEKTU BUDOWLANEGO		MIEJSCOWOŚĆ: WRONOWICE KATEGORIA OBIEKTU BUDOWLANEGO: XXV			
POZOSTAŁE DANE ADRESOWE		NAZWA JEDNOSTKI EWIDENCYJNEJ: 060408_2 NAZWA I NUMER OBRĘBU EWIDENCYJNEGO: 0186 WRONOWICE NUMERY DZIAŁEK EWIDENCYJNYCH: DZIAŁKI ISTNIEJĄCEGO PASA DROGOWEGO: NR GEODEZYJNY DZ. : 494			
ZESPÓŁ AUTORSKI	IMIĘ I NAZWISKO	SPECJALNOŚĆ I NUMER UPRAWNIENI BUDOWLANYCH	ZAKRES OPRACOWANIA	DATA OPRACOWANIA	PODPIS
Projektant	mgr inż. Tomasz Szokało	do projektowania w specjalności drogowej nr uprawnień: LUB/0132/PWOD/18	Branża drogowa	VIII.2024	
Projektant Sprawdzający	mgr inż. Robert Gleń	do projektowania w specjalności drogowej nr uprawnień: LUB/0267/PWBD/20	Branża drogowa	VIII.2024	

## Spis treści projektu zagospodarowania terenu

### I. Dokumenty dołączone do projektu (str. 4-10)

1. Kopia decyzji o nadaniu projektantom wszystkich specjalności uprawnień budowlanych w odpowiedniej specjalności
2. Kopia zaświadczenia o przynależności projektantów wszystkich specjalności do właściwej izby samorządu zawodowego
3. Oświadczenie projektantów i projektantów sprawdzających wszystkich specjalności o sporządzeniu projektu zgodnie z obowiązującymi przepisami i zasadami wiedzy technicznej

### II. Część opisowa (str. 11-14)

1. Przedmiot zamierzenia budowlanego.
2. Istniejący stan zagospodarowania działki lub terenu.
3. Projektowane zagospodarowanie działki lub terenu lub terenu.
4. Zestawienie powierzchni.
5. Inne informacje i dane. (*§ 14 pkt 5 rozporządzenia*)
6. Inne dane wynikające ze specyfiki, charakteru i stopnia skomplikowania obiektu budowlanego.
7. Informacja o obszarze oddziaływania obiektu.
8. Określenie kategorii geotechnicznej – opinia geotechniczna
9. Parametry techniczne obiektu budowlanego charakteryzujące wpływ obiektu budowlanego na środowisko i jego wykorzystywanie oraz na zdrowie ludzi i obiekty sąsiednie

### III. Część rysunkowa (str. 15)

1. Plan orientacyjny.
2. Plan sytuacyjny.

## 1. Oświadczenie projektanta i sprawdzającego

Zgodnie z art. 34 ust. 3d pkt 3 ustawy Prawo budowlane (t.j. Dz.U. z 2021r. poz 2351) , oraz art. 34 ust. 3e pkt 2 ustawy Prawo budowlane (t.j. Dz.U. z 2021r. poz 2351) oświadczam, że dokumentacja projektowa:

### **"REMONT DROGI PUBLICZNEJ 111263L W M. WRONOWICE"**

w stadium projektu zagospodarowania terenu branży drogowej jest wykonana zgodnie z umową zawartą z Gminą Werbkowice oraz z obowiązującymi przepisami i zasadami wiedzy technicznej oraz została sprawdzona. Zamawiającemu zostaje wydana w stanie kompletnym z punktu widzenia celu, któremu ma służyć.

Projektant:

mgr inż. Tomasz Szokało

LUB/0132/PWOD/18

Sprawdzający:

mgr inż. Robert Gleń

LUB/0267/PWBD/20

## I. Dokumenty dołączone do projektu



Lublin, dnia 29 maja 2018 r.

LOIIB.OKK7131-454/7132-454/2017

### DECYZJA

Na podstawie: art. 24 ust. 1 pkt 2 ustawy z dnia 15 grudnia 2000 r. o samorządach zawodowych architektów oraz inżynierów budownictwa (t.j. Dz. U. z 2016 r. poz. 1725) i art. 12 ust. 2 i 3, art. 12 ust. 4 c pkt 3, art. 14 ust. 1 pkt 3 b ustawy z dnia 7 lipca 1994 r. Prawo budowlane (t.j. Dz. U. z 2017 r. poz. 1332 z późn. zm.), § 10 i § 13 ust. 5 pkt 1 i 2 rozporządzenia Ministra Infrastruktury i Rozwoju z dnia 11 września 2014 r. w sprawie samodzielnych funkcji technicznych w budownictwie (Dz. U. z 2014 r. poz. 1278), po ustaleniu, że zostały spełnione warunki w zakresie przygotowania zawodowego oraz złożeniu egzaminu na uprawnienia budowlane z wynikiem pozytywnym

**Pan Tomasz Mariusz SZOKAŁO**

inżynier

urodzony dnia 8 marca 1979 r. w Zamościu

otrzymuje

### UPRAWNIENIA BUDOWLANE

**Nr ewidencyjny: LUB/0132/PWOD/18**

*do projektowania i kierowania robotami budowlanymi w ograniczonym zakresie w specjalności inżynierskiej drogowej*

### UZASADNIENIE

W związku z uwzględnieniem w całości żądania strony, na podstawie art. 107 § 4 K.p.a. odstępuje się od uzasadnienia decyzji. Zakres nadanych uprawnień budowlanych wskazano na odwrocie decyzji.

### Pouczenie :

Od niniejszej decyzji służy odwołanie do Krajowej Komisji Kwalifikacyjnej Polskiej Izby Inżynierów Budownictwa w Warszawie, za pośrednictwem Okręgowej Komisji Kwalifikacyjnej Lubelskiej Okręgowej Izby Inżynierów Budownictwa w Lublinie, w terminie 14 dni od daty jej doręczenia.

Zgodnie z treścią art. 127a ustawy Kodeks postępowania administracyjnego (t.j. Dz. U. z 2017 r. poz. 1257 z późn. zm.):

§ 1. W trakcie biegu terminu do wniesienia odwołania strona może zrzec się prawa do wniesienia odwołania wobec organu administracji publicznej, który wydał decyzję.

§ 2. Z dniem doręczenia organowi administracji publicznej oświadczenia o zrzeczeniu się prawa do wniesienia odwołania przez ostatnią ze stron postępowania, decyzja staje się ostateczna i prawomocna.

W przypadku złożenia przez stronę oświadczenia o zrzeczeniu się prawa do odwołania od decyzji (określonego w § 2) stronie nie przysługuje prawo do odwołania się ani skargi do sądu administracyjnego.

### Skład orzekający Okręgowej Komisji Kwalifikacyjnej


Członek  
mgr inż. Tomasz Lis

Członek  
mgr inż. Dariusz Flak

Przewodniczący  
mgr inż. Jerzy Kasperek

Otrzymują:

1. Pan Tomasz Mariusz SZOKAŁO  
Staw Noakowski 84B  
22-413 Nielisz
2. Główny Inspektor  
Nadzoru Budowlanego
3. Okręgowa Rada Lubelskiej Okręgowej  
Izby Inżynierów Budownictwa





**Szczegółowy zakres uprawnień  
do projektowania i kierowania robotami budowlanymi w ograniczonym zakresie  
w specjalności inżynierskiej drogowej**

**Pan Tomasz Mariusz SZOKAŁO**

I. Na mocy art. 12 ust. 1 pkt 1 ÷ 5, art. 13 ust. 3 i 4 oraz art. 20 ust. 2 ustawy - Prawo budowlane, w zakresie objętym wymienioną specjalnością, niniejsze uprawnienia stanowią podstawę do:

- 1) projektowania i sprawowania nadzoru autorskiego;
- 2) kierowania budową lub innymi robotami budowlanymi;
- 3) kierowania wytwarzaniem konstrukcyjnych elementów budowlanych oraz nadzór i kontrolę techniczną wytwarzania tych elementów;
- 4) wykonywania nadzoru inwestorskiego;
- 5) sprawowania kontroli technicznej utrzymania obiektów budowlanych;

**w ograniczonym zakresie.**


II. Na mocy § 10 i § 13 ust. 5 pkt 1 i 2 rozporządzenia Ministra Infrastruktury i Rozwoju z dnia 11 września 2014 r. w sprawie samodzielnych funkcji technicznych w budownictwie, uprawnienia budowlane w specjalności inżynierskiej drogowej w ograniczonym zakresie uprawniają do:

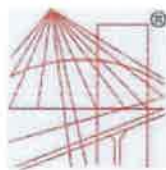
- 1) projektowania obiektu budowlanego i kierowania robotami budowlanymi związanymi z obiektem budowlanym, takim jak:
  - droga klasy: lokalna i dojazdowa oraz droga wewnętrzna, w rozumieniu przepisów o drogach publicznych, z wyłączeniem drogowych obiektów inżynierskich oprócz przepustów,
  - droga na terenie lotniska, nieprzeznaczona dla ruchu i postoju statków powietrznych,
- 2) sporządzania projektu zagospodarowania działki lub terenu, w zakresie specjalności objętej niniejszymi uprawnieniami.

**Skład orzekający Okręgowej Komisji Kwalifikacyjnej**

Członek  
  
mgr inż. Tomasz Lis

Członek  
  
mgr inż. Dariusz Flak

Przewodniczący  
  
mgr inż. Jerzy Kasperk



P O L S K A  
I Z B A  
I N Ż Y N I E R Ó W  
B U D O W N I C T W A

### Zaświadczenie

o numerze weryfikacyjnym:

LUB-SWJ-9YS-PZA \*

Pan Tomasz Mariusz Szokało o numerze ewidencyjnym LUB/BD/0256/18  
adres zamieszkania m. Staw Noakowski 84B, 22-413 Nielisz  
jest członkiem Lubelskiej Okręgowej Izby Inżynierów Budownictwa i posiada wymagane  
ubezpieczenie od odpowiedzialności cywilnej.  
Niniejsze zaświadczenie jest ważne od 2023-09-01 do 2024-08-31.

Zaświadczenie zostało wygenerowane elektronicznie i opatrzone bezpiecznym podpisem elektronicznym  
weryfikowanym przy pomocy ważnego kwalifikowanego certyfikatu w dniu 2023-09-05 roku przez:

Joanna Gieroba, Przewodniczący Rady Lubelskiej Okręgowej Izby Inżynierów Budownictwa.

Zgodnie z art. 78<sup>1</sup> K.c.

§ 1. Do zachowania elektronicznej formy czynności prawnej wystarczy złożenie oświadczenia woli w postaci elektronicznej i opatrzenie go  
kwalifikowanym podpisem elektronicznym.

§ 2. Oświadczenie woli złożone w formie elektronicznej jest równoważne z oświadczeniem woli złożonym w formie pisemnej.

\* Weryfikację poprawności danych w niniejszym zaświadczeniu można sprawdzić za pomocą numeru weryfikacyjnego zaświadczenia na  
stronie Polskiej Izby Inżynierów Budownictwa [www.piib.org.pl](http://www.piib.org.pl) lub kontaktując się z biurem właściwej Okręgowej Izby Inżynierów  
Budownictwa.



Weryfikacja poprawności danych



Lublin, dnia 25 marca 2021 r.

LUB/OKK/7131-32/94/2020

## DECYZJA

Na podstawie: art. 24 ust. 1 pkt 2 ustawy z dnia 15 grudnia 2000 r. o samorządach zawodowych architektów oraz inżynierów budownictwa (t.j. Dz. U. z 2019 r. poz. 1117), art. 12 ust. 2 i 3, ust. 4 c pkt 3, art. 14 ust. 1 pkt 3 b oraz art. 15 a ust. 1 i 9 ustawy z dnia 7 lipca 1994 r. Prawo budowlane (t.j. Dz. U. z 2020 r. poz. 1333 z późn. zm.), po ustaleniu, że zostały spełnione warunki w zakresie przygotowania zawodowego oraz złożeniu egzaminu na uprawnienia budowlane z wynikiem pozytywnym

**Pan Robert Zbigniew GLEŃ**

magister inżynier

urodzony dnia 7 czerwca 1991 r. w Zamościu

otrzymuje

## UPRAWNIENIA BUDOWLANE

**Nr ewidencyjny: LUB/0267/PWBD/20**

*do projektowania i kierowania robotami budowlanymi bez ograniczeń  
w specjalności inżynierskiej drogowej*

## UZASADNIENIE

W związku z uwzględnieniem w całości żądania strony, na podstawie art. 107 § 4 ustawy z dnia 14 czerwca 1960 r. - Kodeks postępowania administracyjnego (t.j. Dz. U. z 2020 r. poz. 256 z późn. zm.), zwanej dalej „K. p. a.” odstępuje się od uzasadnienia decyzji. Zakres udzielanych uprawnień budowlanych wskazano na odwrocie decyzji.

## Pouczenie :

Od decyzji niniejszej służy odwołanie do Krajowej Komisji Kwalifikacyjnej Polskiej Izby Inżynierów Budownictwa w Warszawie, za pośrednictwem Okręgowej Komisji Kwalifikacyjnej Lubelskiej Okręgowej Izby Inżynierów Budownictwa w Lublinie, w terminie 14 dni od daty jej doręczenia.


Zgodnie z treścią art. 127a K. p. a.:

§ 1. W trakcie biegu terminu do wniesienia odwołania strona może zrzec się prawa do wniesienia odwołania wobec organu administracji publicznej, który wydał decyzję.

§ 2. Z dniem doręczenia organowi administracji publicznej oświadczenia o zrzeczeniu się prawa do wniesienia odwołania przez ostatnią ze stron postępowania, decyzja staje się ostateczna i prawomocna.

W przypadku złożenia przez stronę oświadczenia o zrzeczeniu się prawa do odwołania od decyzji (określonego w § 2) stronie nie przysługuje prawo do odwołania się ani skargi do sądu administracyjnego.

## Skład orzekający Okręgowej Komisji Kwalifikacyjnej


Członek  
  
dr inż. Wiesław Nurek

Członek  
  
mgr inż. Dariusz Flak

Przewodniczący  
  
mgr inż. Jerzy Kasperek

Otrzymują:

1. Pan Robert GLEŃ  
ul. Szwedzka 21/5  
22-400 Zamość
2. Główny Inspektor  
Nadzoru Budowlanego
3. Okręgowa Rada Lubelskiej Okręgowej  
Izby Inżynierów Budownictwa



**Szczegółowy zakres uprawnień  
do projektowania i kierowania robotami budowlanymi bez ograniczeń  
w specjalności inżynierskiej drogowej**

**Pan Robert Zbigniew GLEŃ**

I. Na mocy **art. 12 ust. 1 pkt 1 ÷ 5, art. 13 ust. 3 i 4** ustawy - Prawo budowlane, w zakresie objętym wymienioną specjalnością, niniejsze uprawnienia stanowią podstawę do:

- 1) projektowania, sprawdzania projektów architektoniczno-budowlanych i technicznych oraz sprawowania nadzoru autorskiego;
- 2) kierowania budową lub innymi robotami budowlanymi;
- 3) kierowania wytwarzaniem konstrukcyjnych elementów budowlanych oraz nadzór i kontrolę techniczną wytwarzania tych elementów;
- 4) wykonywania nadzoru inwestorskiego;
- 5) sprawowania kontroli technicznej utrzymania obiektów budowlanych;

**bez ograniczeń.**

II. Na mocy **art. 15a ust. 1 i 9** ustawy **Prawo budowlane**, uprawnienia budowlane w specjalności inżynierskiej drogowej bez ograniczeń uprawniają do:

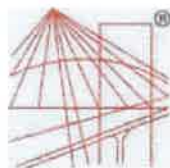
- 1) projektowania obiektu budowlanego i kierowania robotami budowlanymi związanymi z obiektem budowlanym, takim jak:
  - droga w rozumieniu przepisów o drogach publicznych, z wyłączeniem drogowych obiektów inżynierskich oprócz przepustów;
  - droga dla ruchu i postoju statków powietrznych oraz przepust;
- 2) sporządzania projektu zagospodarowania działki lub terenu, w zakresie specjalności objętej niniejszymi uprawnieniami.

**Skład orzekający Okręgowej Komisji Kwalifikacyjnej**

Członek  
  
dr inż. Wiesław Nurek

Członek  
  
mgr inż. Dariusz Flak

Przewodniczący  
  
mgr inż. Jerzy Kasperek



P O L S K A  
I N Ż Y N I E R O W  
B U D O W N I C T W A

### Zaświadczenie

o numerze weryfikacyjnym:  
LUB-ELK-79C-GUG \*

Pan Robert Zbigniew Gleń o numerze ewidencyjnym LUB/BD/0081/21  
adres zamieszkania ul. Szwedzka 21/5, 22-400 Zamość  
jest członkiem Lubelskiej Okręgowej Izby Inżynierów Budownictwa i posiada wymagane  
ubezpieczenie od odpowiedzialności cywilnej.  
Niniejsze zaświadczenie jest ważne od 2023-07-01 do 2024-06-30.

Zaświadczenie zostało wygenerowane elektronicznie i opatrzone bezpiecznym podpisem elektronicznym  
weryfikowanym przy pomocy ważnego kwalifikowanego certyfikatu w dniu 2023-06-16 roku przez:

Joanna Gieroba, Przewodniczący Rady Lubelskiej Okręgowej Izby Inżynierów Budownictwa.

Zgodnie z art. 78<sup>1</sup> K.c.

§ 1. Do zachowania elektronicznej formy czynności prawnej wystarczy złożenie oświadczenia woli w postaci elektronicznej i opatrzenie go  
kwalifikowanym podpisem elektronicznym.

§ 2. Oświadczenie woli złożone w formie elektronicznej jest równoważne z oświadczeniem woli złożonym w formie pisemnej.

\* Weryfikację poprawności danych w niniejszym zaświadczeniu można sprawdzić za pomocą numeru weryfikacyjnego zaświadczenia na  
stronie Polskiej Izby Inżynierów Budownictwa [www.piib.org.pl](http://www.piib.org.pl) lub kontaktując się z biurem właściwej Okręgowej Izby Inżynierów  
Budownictwa.



Przewodniczący Rady  
Lubelskiej Okręgowej Izby Inżynierów Budownictwa

## II. Część opisowa

1. Przedmiot zamierzenia budowlanego
2. Istniejący stan zagospodarowania działki lub terenu
3. Projektowane zagospodarowanie działki lub terenu
4. Zestawienie powierzchni
5. Inne informacje i dane. (§ 14 pkt 5 rozporządzenia)
6. Inne dane wynikające ze specyfiki, charakteru i stopnia skomplikowania obiektu budowlanego
7. Informacja o obszarze oddziaływania obiektu

### 1. Przedmiot zamierzenia budowlanego.

Przedmiotem niniejszego opracowania jest remont drogi gminnej nr 111263L położonej w miejscowości Wronowice zlokalizowana jest w Gminie Werbkowice, powiat hrubieszowski, województwo lubelskie.

Opracowanie swym zakresem obejmuje:

- wykonanie remontu nawierzchni DG,
- wykonanie remontu poboczy,
- wykonanie remontu zjazdów zwykłych.
- wykonanie remontu oznakowania pionowego.

Remont ma na celu poprawę bezpieczeństwa ruchu drogowego, zapewnia spójność sieci dróg publicznych i poprzez podniesienie standardu technicznego wpływa na zachowanie spójności dróg gminnych i powiatowych.

#### Podstawa opracowania:

1. Rozporządzenia Rady Ministrów z dnia 10 września 2019 r. w sprawie przedsięwzięć mogących znacząco oddziaływać na środowisko (Dz. U. z 2019 r., poz. 1839),
2. Ustawa z dnia 7 lipca 1994 r. Prawo budowlane (t.j. Dz. U. z 2024 r. poz. 725 z późn. zm.).
3. Rozporządzenia Ministra Infrastruktury z dnia 20 lipca 2022 r. w sprawie przepisów techniczno-budowlanych dotyczących dróg publicznych (Dz. U. z 2022 r., poz. 1518),
4. Ustawa z dnia 20 lipca 2017 r. Prawo wodne (t.j. Dz. U. z 2023 r. poz. 1478 z późn. zm.).
5. Rozporządzenie Ministra Rozwoju z dnia 11 września 2020 r. w sprawie szczegółowego zakresu i formy projektu budowlanego (t.j. Dz. U. z 2022 r. poz. 1679).
6. Rozporządzenie Ministra Rozwoju i Technologii z dnia 20 grudnia 2021 r. w sprawie szczegółowego zakresu i formy dokumentacji projektowej, specyfikacji technicznych wykonania i odbioru robót budowlanych oraz programu funkcjonalno-użytkowego (Dz. U. z 2021 r., poz. 2454),

### 2. Istniejący stan zagospodarowania terenu.

W stanie istniejącym teren objęty remontem stanowi droga utwardzona mieszanką asfaltową o szerokości 5,50 m wyposażona w zjazdy zwykłe o zmiennej szerokości biegnąca przez tereny zabudowane m. Werbkowice.

Obszar objęty remontem położony jest w terenie równinnym o naturalnych spadkach wynoszących średnio 3,0%.

Teren objęty opracowaniem stanowi nawierzchnia drogi gminnej nr 111263L.

### 3. Projektowane zagospodarowanie terenu.

#### Parametry techniczne drogi gminnej nr 111263L:

- klasa techniczna - L
- kategoria ruchu – KR1

- grupa nośności podłoża – G3
- prędkość projektowa – 40 km/h
- przekrój szlakowy 1x2 dwukierunkowa
- szerokość jezdni – 5,50 m,
- przekrój daszkowy o pochyleniu 2%,
- szerokość poboczy 0,75m
- długość odcinka 880m.

Pełny zakres robót budowlanych prowadzony będzie w istniejącym pasie drogowym bez zmiany szerokości jezdni.

#### **4. Zestawienie powierzchni:**

POWIERZCHNIA NAWIERZCHNI DROGI: 4902M<sup>2</sup>,

#### **5. Inne informacje i dane**

##### **Oddziaływanie projektowanych elementów na środowisko**

Realizowany remont nie pogorszy istniejącego stanu środowiska i nie będzie stanowić zagrożenia dla wód podziemnych.

Spływ wód z pasa drogowego nie przekracza poziomów zanieczyszczeń (ochronę stanowią naturalne pasy zieleni).

##### **Ochrona konserwatorska**

Na obszarze sąsiadującym z remontem DG brak jest obiektów lub obszarów wpisany do rejestru zabytków - art. 39 ust. 1 ustawy z dnia 7 lipca 1994 r. – Prawo budowlane w związku z art. 36 ust. 1 pkt 1 i ust. 8 ustawy z dnia 23 lipca 2003 r. o ochronie zabytków i opiece nad zabytkami.

##### **Ochrona osób trzecich.**

W trakcie prowadzenia robót budowlanych Inwestor powinien zapewnić ochronę osób trzecich oraz zadbać o to, aby prowadzone roboty stwarzały jak najmniejszą uciążliwość dla środowiska.

Inwestycję należy realizować:

- zgodnie z obowiązującymi przepisami techniczno-budowlanymi, zasadami wiedzy technicznej i warunkami bezpieczeństwa ruchu na drodze,
- w sposób zapewniający poszanowanie występujących w obszarze oddziaływania obiektu uzasadnionych interesów osób trzecich, w tym zapewnienie dostępu do drogi publicznej,
- w sposób nie ograniczający dostępu do drogi publicznej, korzystania z wody, kanalizacji, energii elektrycznej oraz środków łączności,
- zapewniając ochronę przed uciążliwościami powodowanymi przez hałas i wibracje, zakłócenia elektryczne i promieniowanie,
- zapewniając ochronę przed zanieczyszczeniami powietrza, wody i gleby.

##### **Ustalenia dotyczące ochrony dziedzictwa kulturowego i zabytków oraz dóbr kultury współczesnej.**

Remont drogi gminnej nr 111263L nie będzie zagrażała ani naruszała istniejących obiektów kultu religijnego.

Na terenie remontu nie występują obiekty wpisane do rejestru Lubelskiego Wojewódzkiego Konserwatora Zabytków oraz obszary i obiekty zabytkowe podlegające ochronie konserwatorskiej.

##### **Warunki i wymagania ochrony i kształtowania ładu przestrzennego**

Przedmiotowa droga gminna jest zlokalizowana w sieci istniejących dróg na terenie gminy.

### ***Warunki wynikające z ochrony środowiska i zdrowia ludzi***

Projektowany remont nie zalicza się do inwestycji mogących znacząco oddziaływać na środowisko, higienę i zdrowie ludzi.

### ***Warunki wynikające z ustawy o ochronie przyrody***

Projektowany remont nie powoduje konieczności wycinki drzew.

### ***Warunki wynikające z ustawy prawo geologiczne i górnicze***

W rejonie projektowanego remontu nie występują tereny górnicze.

### ***Warunki wynikające z ustawy o ochronie gruntów rolnych i leśnych***

Dla działek, zajętych pod planowane przedsięwzięcie nie jest wymagana decyzja o wyłączeniu z produkcji rolnej lub leśnej.

### ***Dane dotyczące warunków ochrony przeciwpożarowej, w szczególności o drogach pożarowych oraz przeciwpożarowym zaopatrzeniu w wodę, wraz z ich parametrami technicznymi***

Przedmiotowa droga spełnia wymagania dla dróg pożarowych w zakresie dojazdu do obiektów budowlanych zgodnie z Dz.U. 2009 nr 124 poz. 1030.

## **6. Inne dane wynikające ze specyfiki, charakteru i stopnia skomplikowania obiektu budowlanego.**

### **Projektowany przebieg drogi w planie sytuacyjnym**

Przedmiotowa droga gminna w miejscowości Werbkowice od km 0+000 do km 0+478 ma przebieg prostoliniowy. Przebieg drogi pozostaje bez zmian.

### **Urządzenia obce**

W ramach wykonywanego remontu nie przewiduje się remontu istniejących urządzeń uzbrojenia podziemnego.

Na przedmiotowym odcinku drogi gminnej nr 111263L występuje uzbrojenie terenu:

- sieć teletechniczna,
- sieć energetyczna,
- sieć wodociągowa,

lecz nie powodują konieczności remontu ich elementów z uwagi na charakter remontu drogi: pozostawienie wszystkich rzędnych elementów drogi na dotychczasowym poziomie wysokościowym i bez zmiany jej parametrów.

### **Projektowana niweleta**

Niweleta drogi jest ściśle powiązana z istniejącą niweletą drogi przez wzgląd na wykonywanie warstw konstrukcji o łącznej grubości 7cm ułożonej w miejsce istniejącej nawierzchni która zostanie rozebrana.

### **Projektowana konstrukcje nawierzchni**

W związku z projektowanym remontem drogi gminnej nr 111263L - z uwagi na jej stan, zaprojektowano remont konstrukcji drogi gminnej nr 111263L wraz ze zjazdami.

Zostały uwzględnione wymagania dotyczące:

- bezpieczeństwa użytkowania ,



- nośności i stateczności konstrukcji,
- bezpieczeństwa ze względu na pożar lub inne zagrożenia,
- ochrony środowiska.

#### **Konstrukcja remontu nawierzchni DG:**

4 cm – warstwa ścieralna z AC11S 50/70

5 cm – warstwa wiążąca z AC16W 50/70

10 cm warstwa wyrównawcza z kruszywa niezwiązanego C 90/3

istniejąca konstrukcja

#### **Konstrukcja remontu zjazdu zwykłego:**

20 cm kruszywo niezwiązane C 90/3

istniejąca konstrukcja

#### **Konstrukcja poboczy:**

– nawierzchnia z kruszywa niezwiązanego C 90/3

Szczegóły konstrukcyjne nawierzchni uwidoczniono w części rysunkowej projektu.

Zastosowane konstrukcje elementów drogi nie powodują zmiany jej parametrów charakterystycznych: szerokości, rzędnych wysokościowych.

### **Odwodnienie**

Odwodnienie przedmiotowej drogi odbywa się za pomocą istniejących rowów drogowych i nie będzie powodowało zalewania działek sąsiednich.

Całość wód opadowych zagospodarowana zostanie w istniejącym pasie drogowym i interesy osób trzecich nie będą naruszone.

W ramach inwestycji zachowany zostanie istniejący sposób odwadniania drogi gminnej bez konieczności wymiany jej elementów.

## **7. Informacja o obszarze oddziaływania.**

W odniesieniu do:

- art. 28 ust 2 Ustawy z dnia 7 lipca 1994 r. Prawo budowlane (t.j. Dz. U. z 2023 r. poz. 682 z późn. zm.).
  - Rozporządzenia Rady Ministrów z 10 września 2019 r. w sprawie przedsięwzięć mogących znacząco oddziaływać na środowisko (Dz. U. z 2019 r. poz. 1839 z późn. zmianami),
- ustalono:

- projektowany remont drogi gminnej nr 111263L swój obszar oddziaływania zawiera w pasie drogi gminnej i swoim zakresem obejmuje działkę nr:

NAZWA JEDNOSTKI EWIDENCYJNEJ: 060408\_2

NAZWA I NUMER OBRĘBU EWIDENCYJNEGO: 0186 WRONOWICE

NUMERY DZIAŁEK EWIDENCYJNYCH:

DZIAŁKI ISTNIEJĄCEGO PASA DROGOWEGO: NR GEODEZYJNY DZ. : 494

- przedmiotowy remont nie zalicza się do przedsięwzięć mogących potencjalnie znacząco oddziaływać na środowisko.

## **8. Określenie kategorii geotechnicznej – opinia geotechniczna**

W oparciu o przeprowadzone badania geotechniczne stwierdzono:

- do głębokości 1,20m stwierdzono pyły z pogranicza gliny piaszczystej, gliny pylaste z kamieniami oraz pyły z prze-warstwieniami gliny pylastej i piasków średnich,

- do głębokości 2,00m nie stwierdzono występowania wody gruntowej.  
Warunki geotechniczne zakwalifikowane zostały jako proste.

Na podstawie ww. informacji obiekt budowlany zaliczony do pierwszej kategorii geotechnicznej.

### **9. Parametry techniczne obiektu budowlanego charakteryzujące wpływ obiektu budowlanego na środowisko i jego wykorzystywanie oraz na zdrowie ludzi i obiekty sąsiednie**

#### **Warunki i wymagania ochrony i kształtowania ładu przestrzennego**

Przedmiotowa droga została zlokalizowana w sieci istniejących dróg na terenie gminy.

#### **Warunki wynikające z ochrony środowiska i zdrowia ludzi**

Przedmiotowa remont części drogi gminnej nr 111263L, nie zalicza się do inwestycji mogących znacząco oddziaływać na środowisko, higienę i zdrowie ludzi.

#### **Warunki wynikające z ustawy o ochronie przyrody**

Przedmiotowy remont nie powoduje konieczności wycinki drzew.

#### **Warunki wynikające z ustawy prawo geologiczne i górnicze**

W rejonie projektowanego remontu nie występują tereny górnicze.

#### **Warunki wynikające z ustawy o ochronie gruntów rolnych i leśnych**

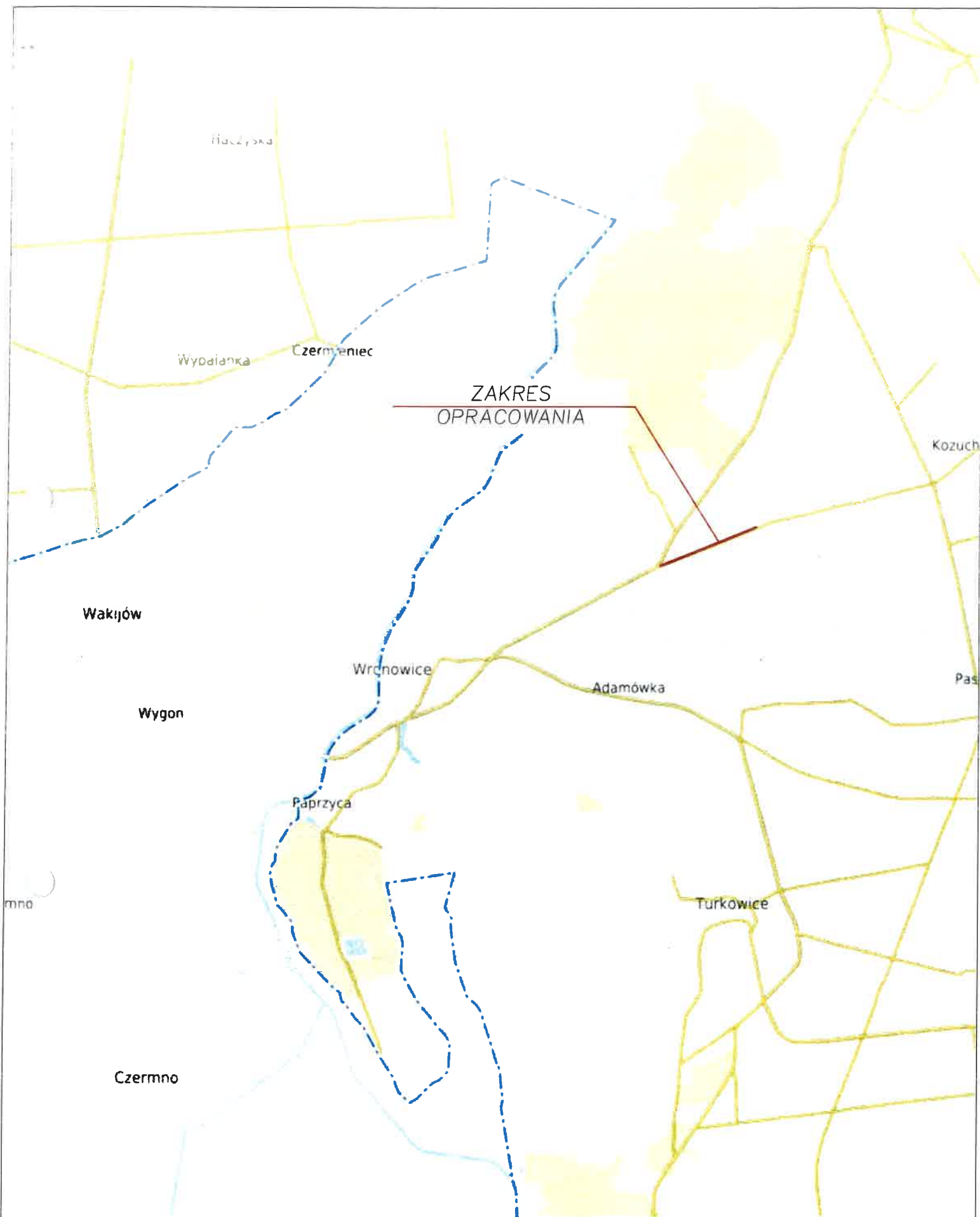
Dla działek, zajętych pod planowane przedsięwzięcie nie jest wymagana decyzja o wyłączeniu z produkcji rolnej lub leśnej.

#### **Obowiązki wynikające z Ustawy z dnia 21 marca 1985 r. o drogach publicznych (t.j. Dz. U. z 2023 r. poz. 645 z późn. zm.).**

Dla przedmiotowego remontu nie zachodzi konieczność wykonywania kanału technologicznego.

### **III. Część rysunkowa**

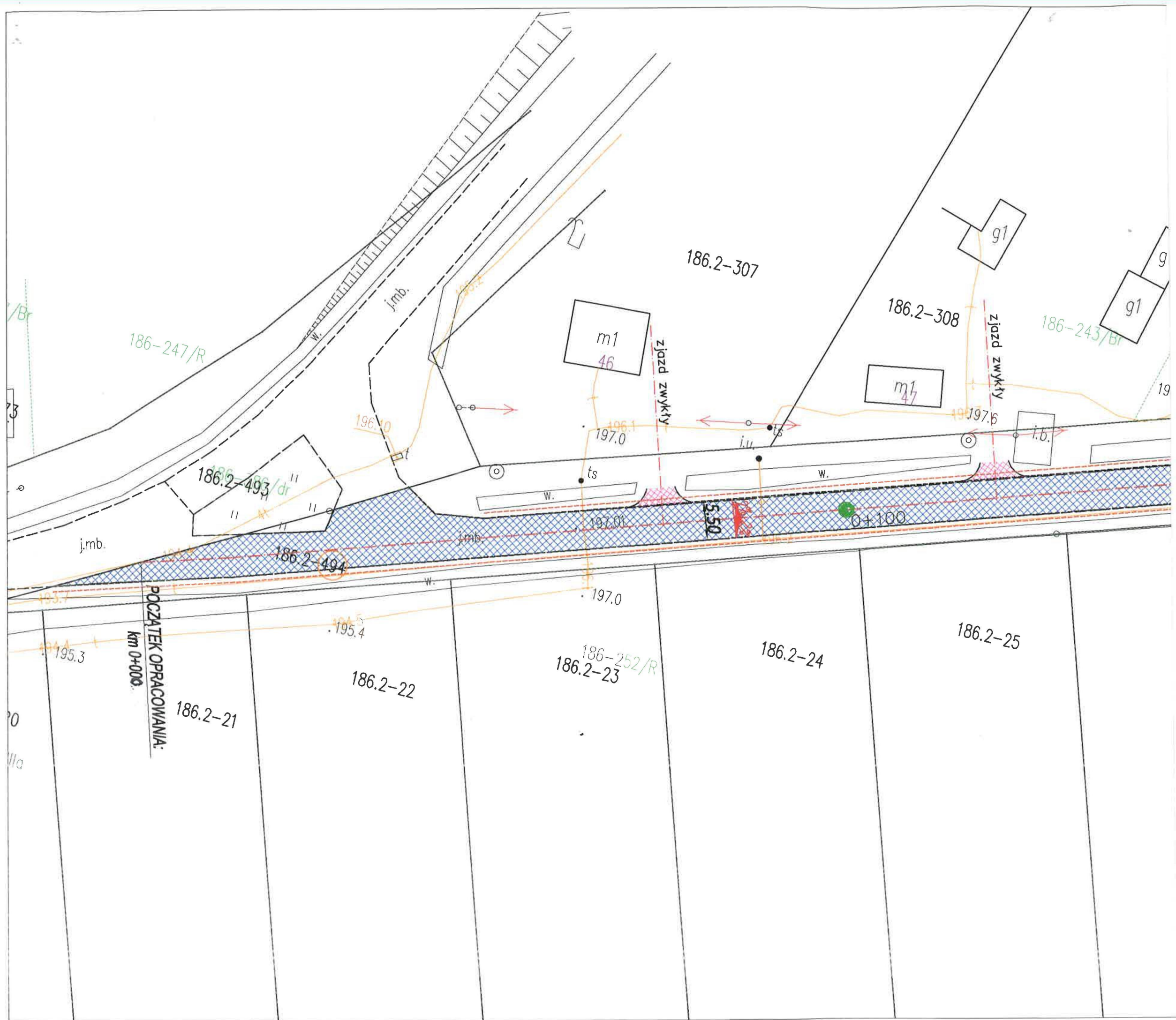
1. Plan orientacyjny.
2. Plan sytuacyjny.



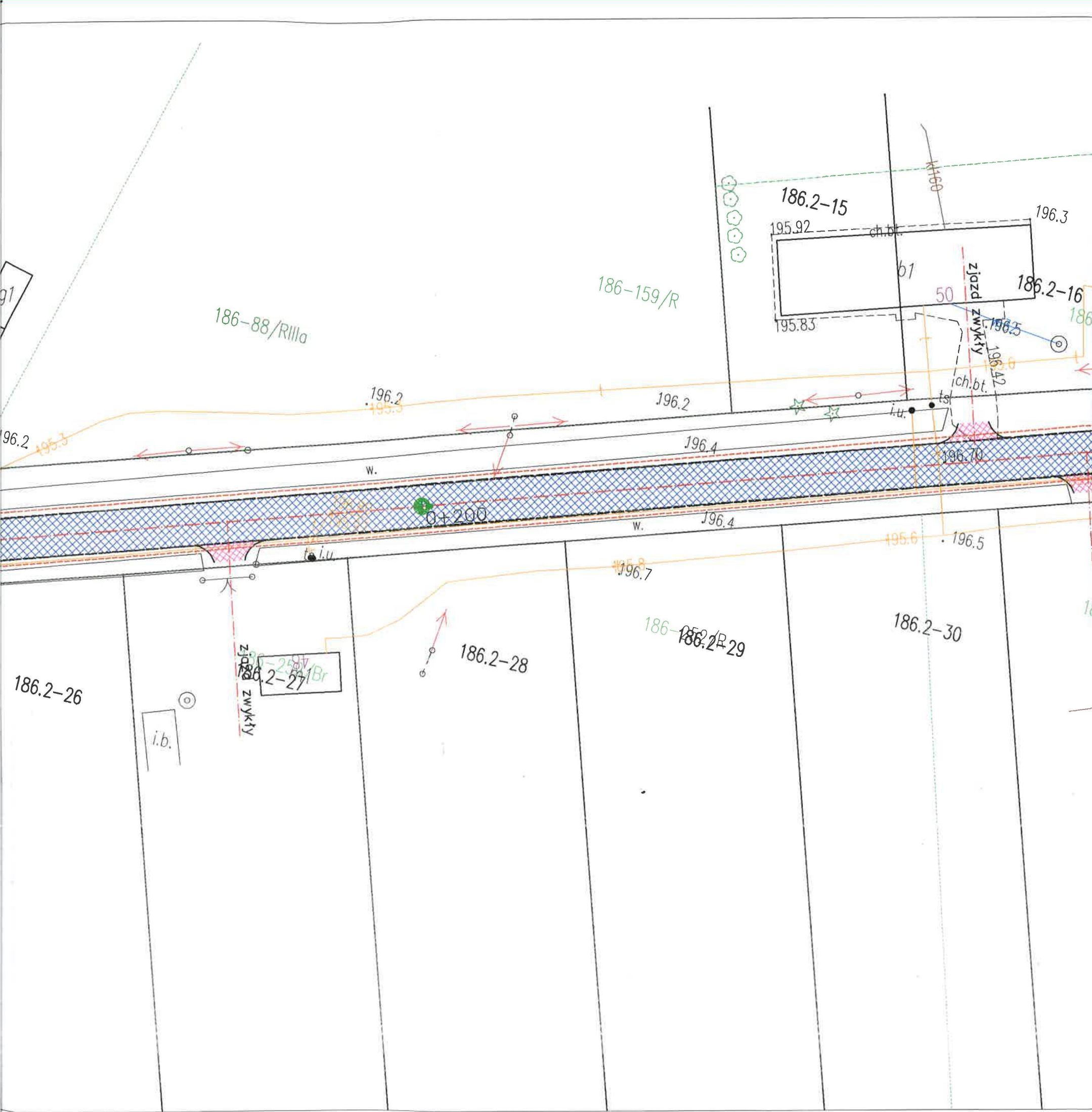
Plan Orientacyjny

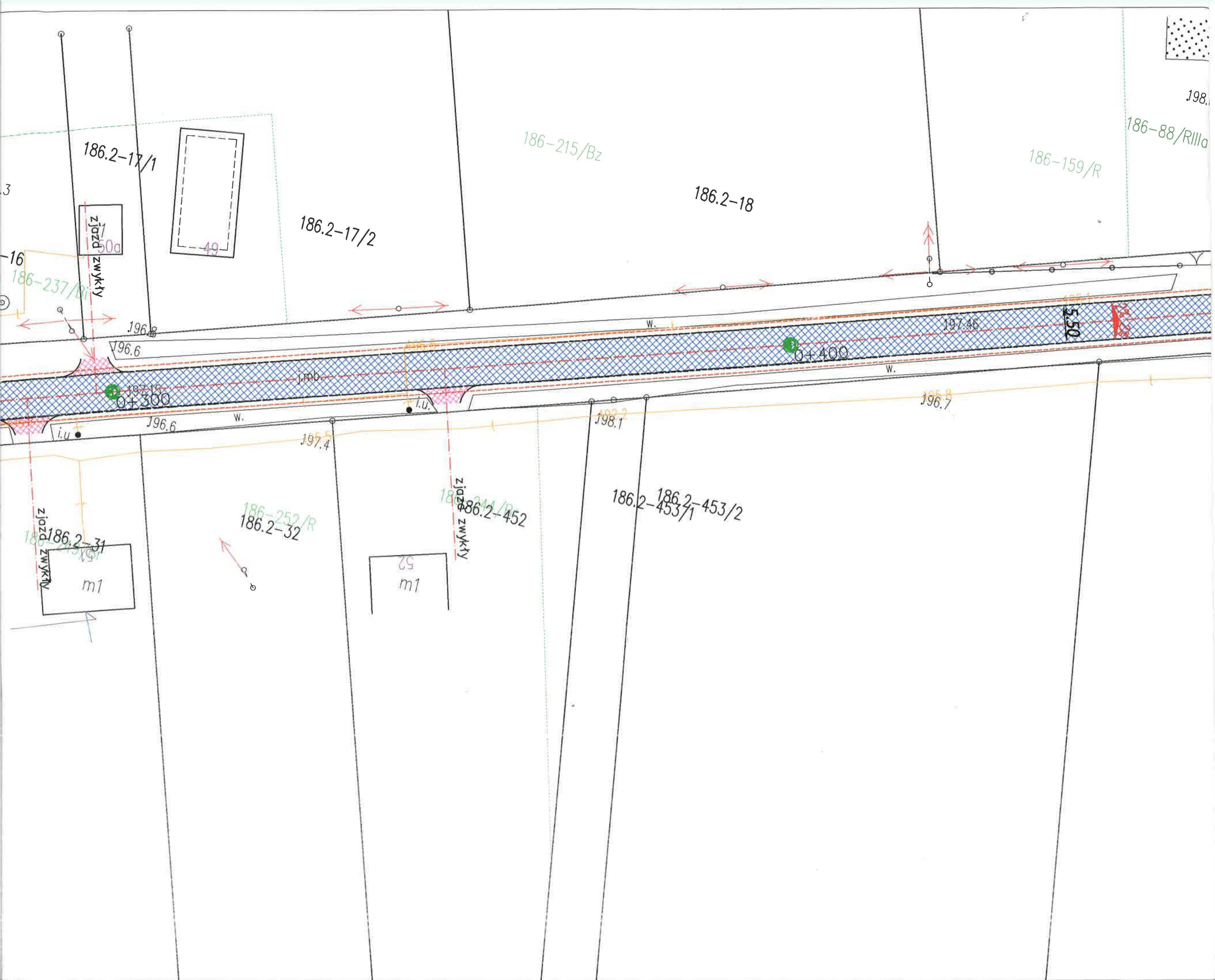
skala 1:25 000

rys. nr 1

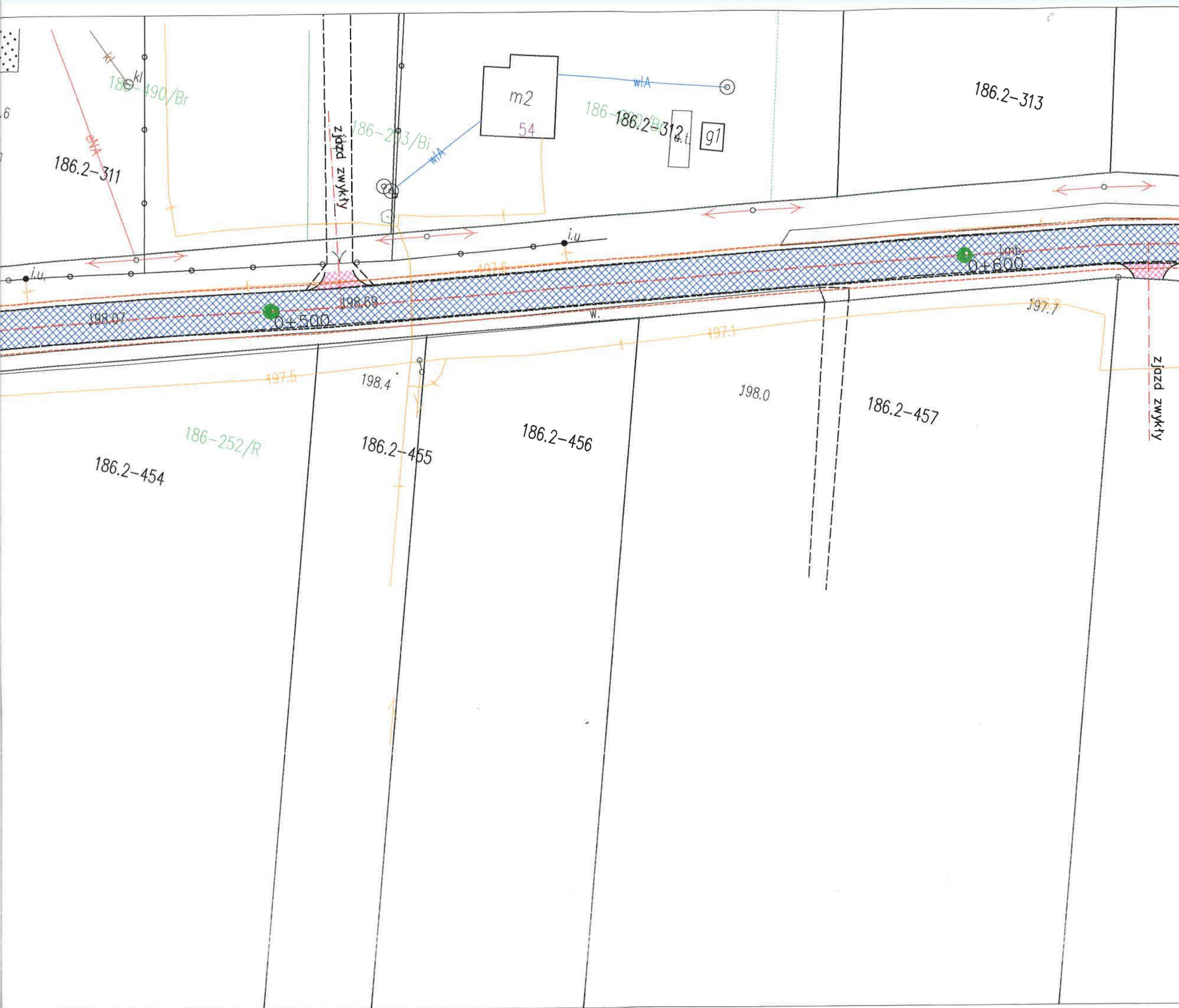








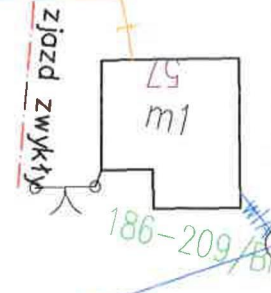
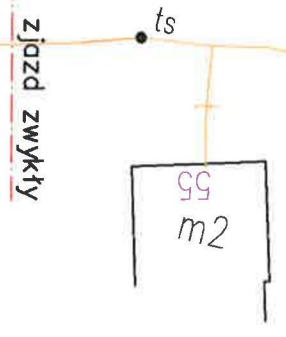
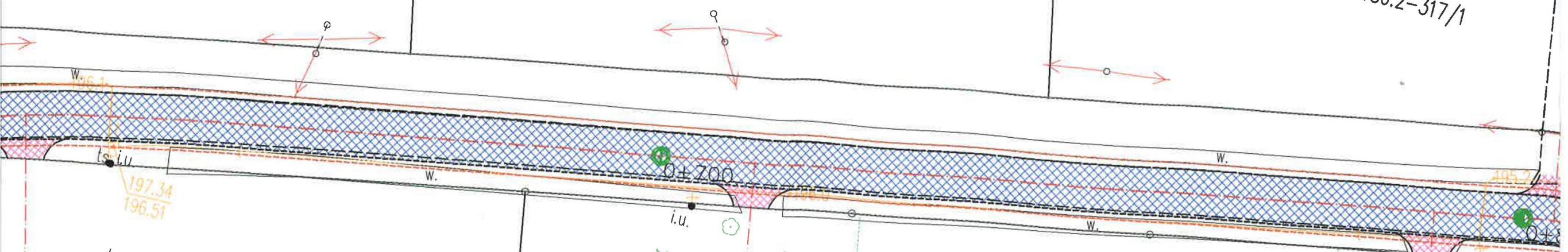




186.2-315/86-88/RIIIa

186.2-316/2

186.2-317/1



186-212/Br

186.2-458/1

186-252/Br  
186.2-511/1

186-209/Br



Tomasz Szkoła, Staw Noakowski 84B, 22-413 Nielisz				
INWESTOR: Gmina Werbkowice, ul. Zamojska 1 22-550 Werbkowice				
TEMAT:  Remont drogi publicznej 111263L w m. Wronowice				
Projekt zagospodarowania terenu				
Funkcja	Imię i Nazwisko	Pogłos	Numer uprawnień	SKALA 1:500
Projektant	Tomasz Szkoła		LUB/0267/PWOD/20	DATUM WIT 2024
Sprawdzający	Robert Gieł		LUB/0267/PWBD/20	RYS

Proj. konstrukcja nawierzchni

kruszywo niezwiązane C90/3 0/31.5	20 cm
-----------------------------------	-------

kruszywo niezwiązane C90/3 0/31,5	20 cm
istniejące podłoże gruntowe	

Proj. konstrukcja nawierzchni ①

w-wa ścierna z AC11S 50/70	4 cm
w-wa wiążąca z AC16W 50/70	5 cm
warstwa wyrównawcza	
kruszywo niezwiązane C90/3 0/31,5	min. 10 cm
istniejąca nawierzchnia asfaltowa	

od km 0+000 do km 0+880

0.50

10.00

0.75 2.75 2.75 0.75



rowy drogowe istniejące pobocze pas ruchu pas ruchu pobocze rowy drogowe istniejące

8% 2% 0.00 2% 8%

0.05 0.05

1

kruszywo naturalne - gr. 15cm

Tomasz Szkolo Staw Noakowski 84B, 22-4 13 Nielisz				
INWESTOR: Gmina Werbkowice, ul. Zamyska 1 22-550 Werbkowice				
TEMAT: <b>Remont drogi publicznej 11125, ul. w m. Wronowice</b>				
<b>Przekroje charakterystyczne</b>				
Funkcja	Imię i Nazwisko	Pocisk	Nazwa i adres biurowy	Stwierdzenie
Projektant:	Tomasz Szkolo		ul. 11125, 22-550 Wronowice	11125, 22-550 Wronowice
Sprawdzający	Robert Gierl		ul. 11125, 22-550 Wronowice	11125, 22-550 Wronowice